








M 1:10000



- | | |
|---|---|
|  | OBJÍZDNÁ TRASA VE SMĚRU DEBLÍN – TIŠNOV |
|  | OBJÍZDNÁ TRASA VE SMĚRU TIŠNOV – DEBLÍN |
|  | OBJÍZDNÁ TRASA PRO DOPRAVNÍ OBSLUHU ULICE U SVRATKY, VOZIDEL STAVBY, IDSJMK A IZS |
|  | UZAVŘENÁ ČÁST KOMUNIKACE |
|  | OBCHŮZNÁ TRASA |
|  | SMĚR OBJÍZDNÉ TRASY |
|  | PŘEDMĚTNÉ KŘIŽOVATKY |

POZNÁMKY:

1) SCHÉMA KŘÍŽOVATEK VIZ 03_PŘEDMĚTNÉ KŘÍŽOVATKY



Výškový systém: Bpv
Souřadnicový systém: S – JTSK

Duševní a průmyslové vlastnictví

PIS PECHAL, s.r.o.

Veškerá práva vyhrazena
Postoupení třetím osobám není dovoleno

ZMĚNA		DATUM		PROVEDL		PODPIS	
HIP		ZODP. PROJEKTANT		VYPRACOVAL		KONTROLOVAL	
ING. JAN KRAKOVÍČ		ING. JAN KRAKOVÍČ		ING. MIROSLAV LOUČKA		ING. ANTONÍN PECHAL, CSc.	
OBJEDNATEL		Správa a údržba silnic Jihomoravského kraje příspěvková organizace kraje					
STAVBA		II/379 Tišnov, most 379–005					
ČÁST		C. STAVEBNÍ ČÁST					
OBJEKT		SO 105 DOPRAVNĚ INŽENÝRSKÁ OPATŘENÍ					
PŘÍLOHA		SCHÉMA OBJÍZDNÝCH TRAS					
		MĚŘÍTKO 1:25000		FORMÁT 2xA4			
		ČÍS.PŘÍLOHY		ČÍS.PARÉ			
		02					